

# O-VIEDO-O

DISC  
GOLF

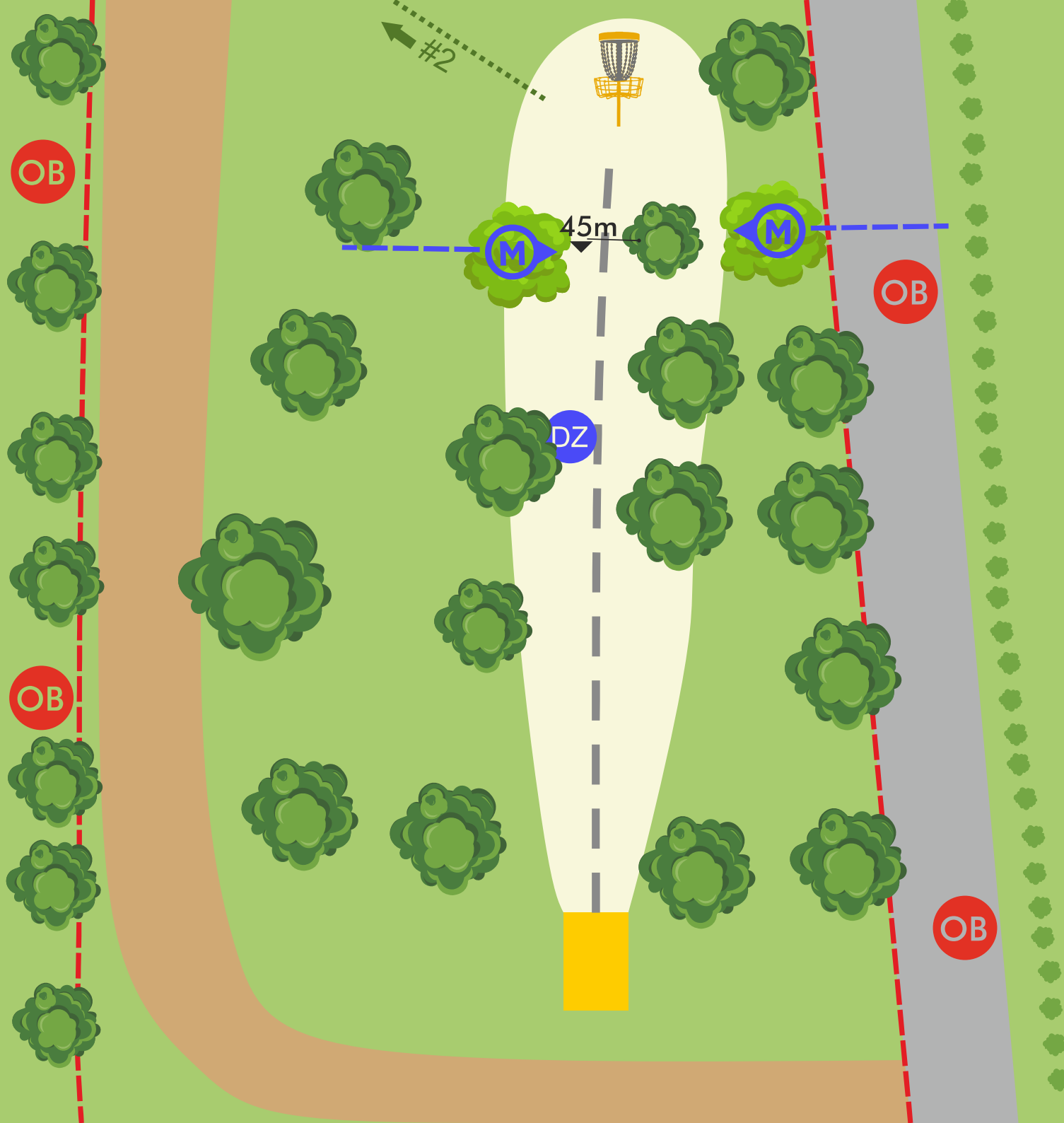


# PEN

 LATITUDE 64°



**OVIEDO**  
DISC GOLF CLUB



# 1

## PAR 3 62m

OB: pastor eléctrico (izquierda) y camino y más allá (derecha). 806.02.D.  
MANDO doble (a 47m), con DZ marcado. 804.01.

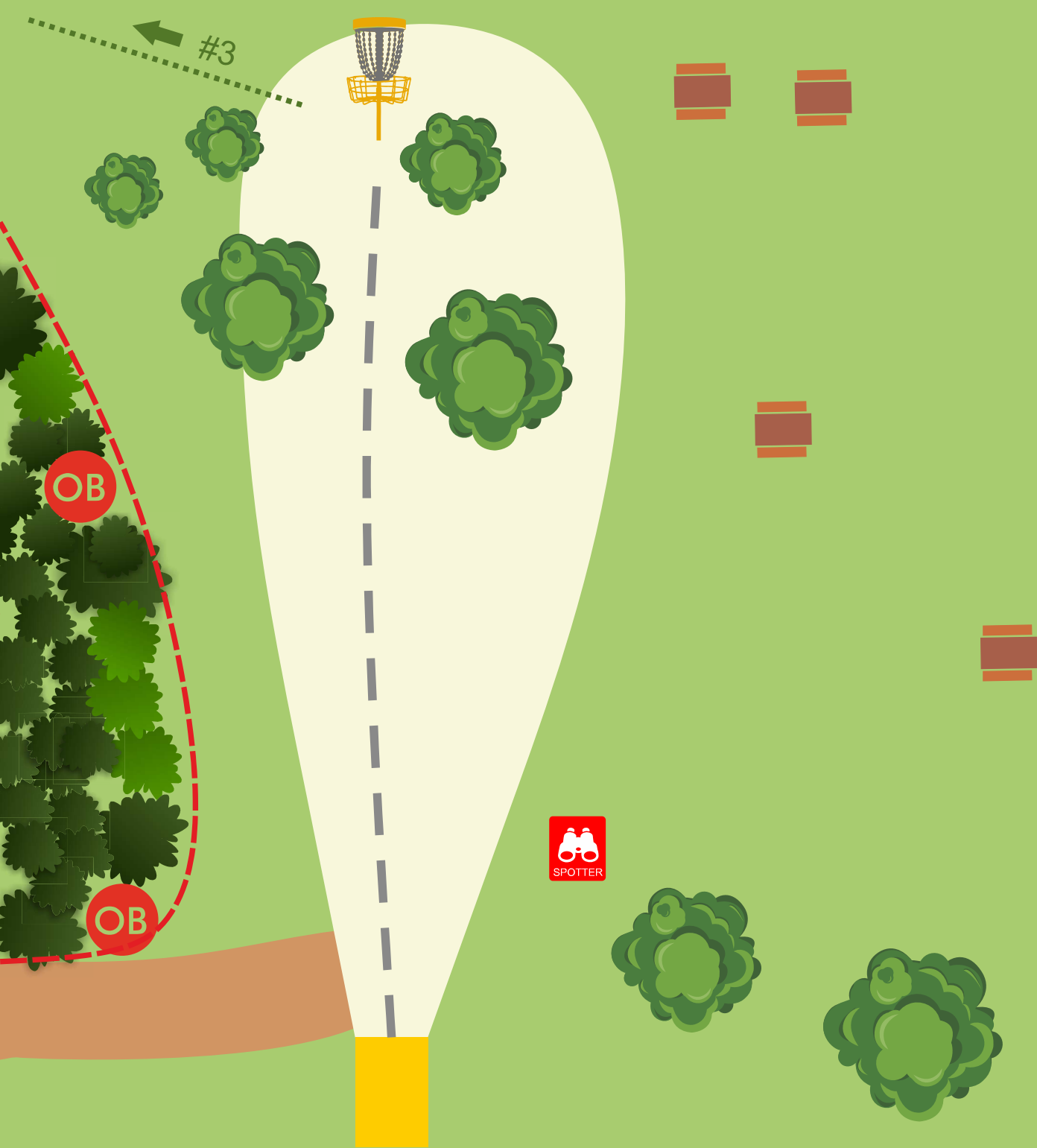


OB

PARQUE  
**PURIFICACIÓN TOMÁS**

diseñado por





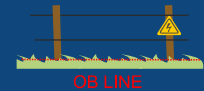
**OVIEDO**  
DISC GOLF **PEN**

LATITUDE 64°

**2**

**PAR 3**  
**95m (+5m)**


OB: pastor eléctrico (izquierda)  
806.02.D.



PARQUE  
**PURIFICACIÓN TOMÁS**

diseñado por





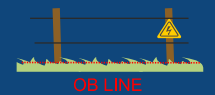
**OVIEDO**  
DISC GOLF **PEN**

LATITUDE 64°

**3**

**PAR 3**  
**68m (-16m)**

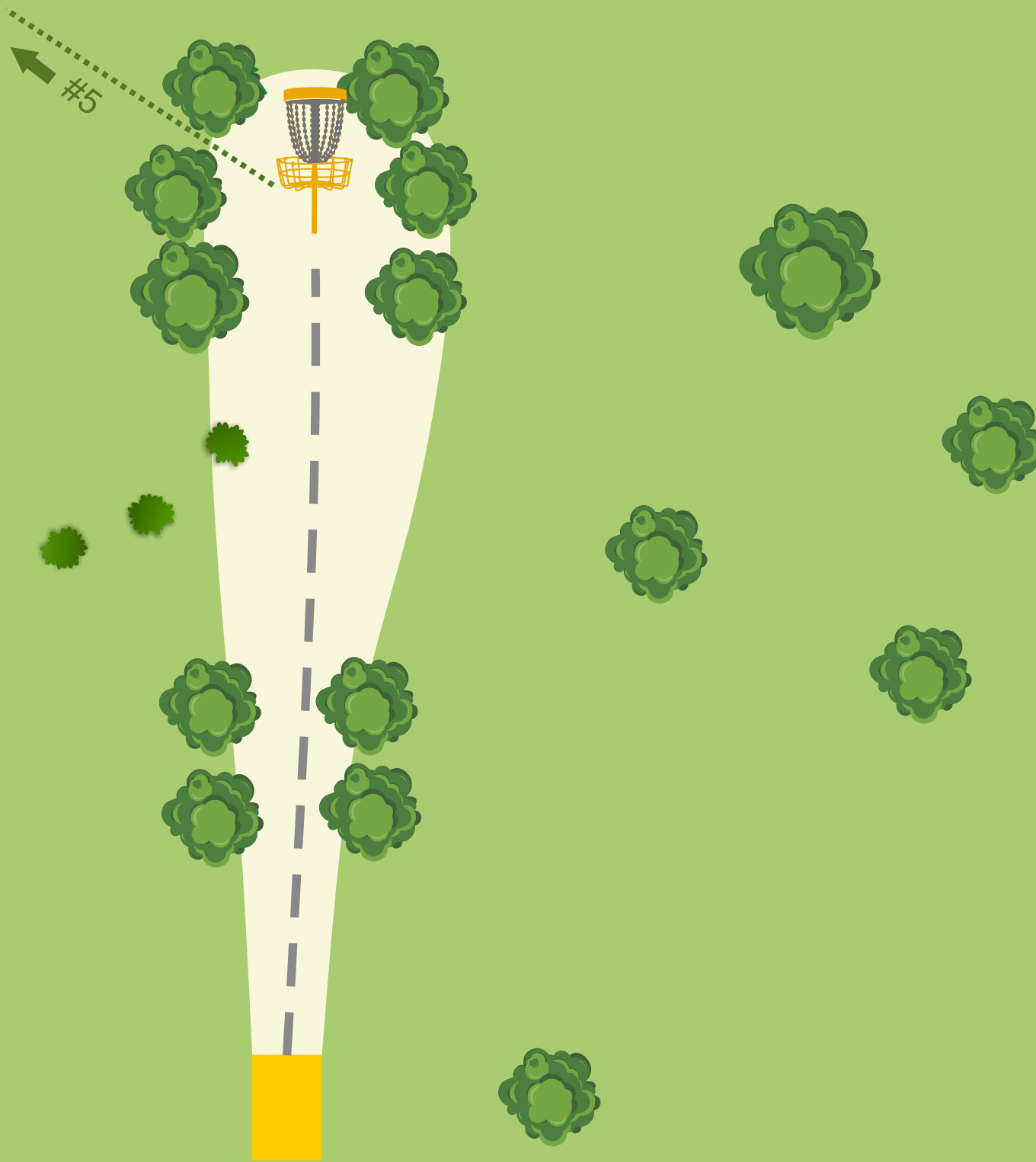
OB: pastor eléctrico (izquierda) y muro (al fondo) 806.02.D.



PARQUE  
**PURIFICACIÓN TOMÁS**

diseñado por





**OVIEDO**  
DISC GOLF **PEN**

LATITUDE 64°

**4**

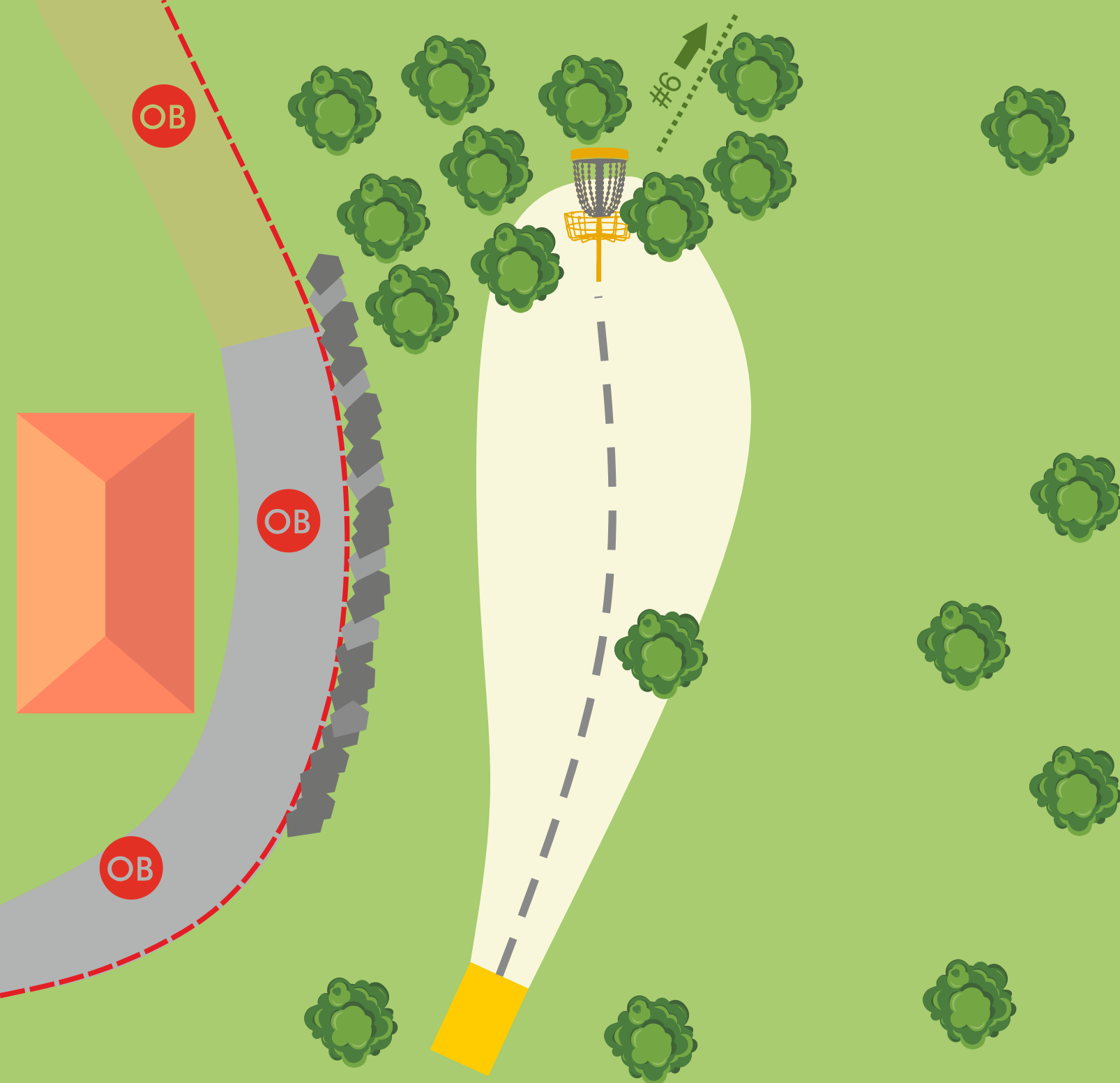
**PAR 3**  
**72m**

OB: muro (izquierda) 806.02.D.

PARQUE  
**PURIFICACIÓN TOMÁS**

diseñado por





**OVIEDO**  
DISC GOLF  **PEN**  
LATITUDE 64°

**5**

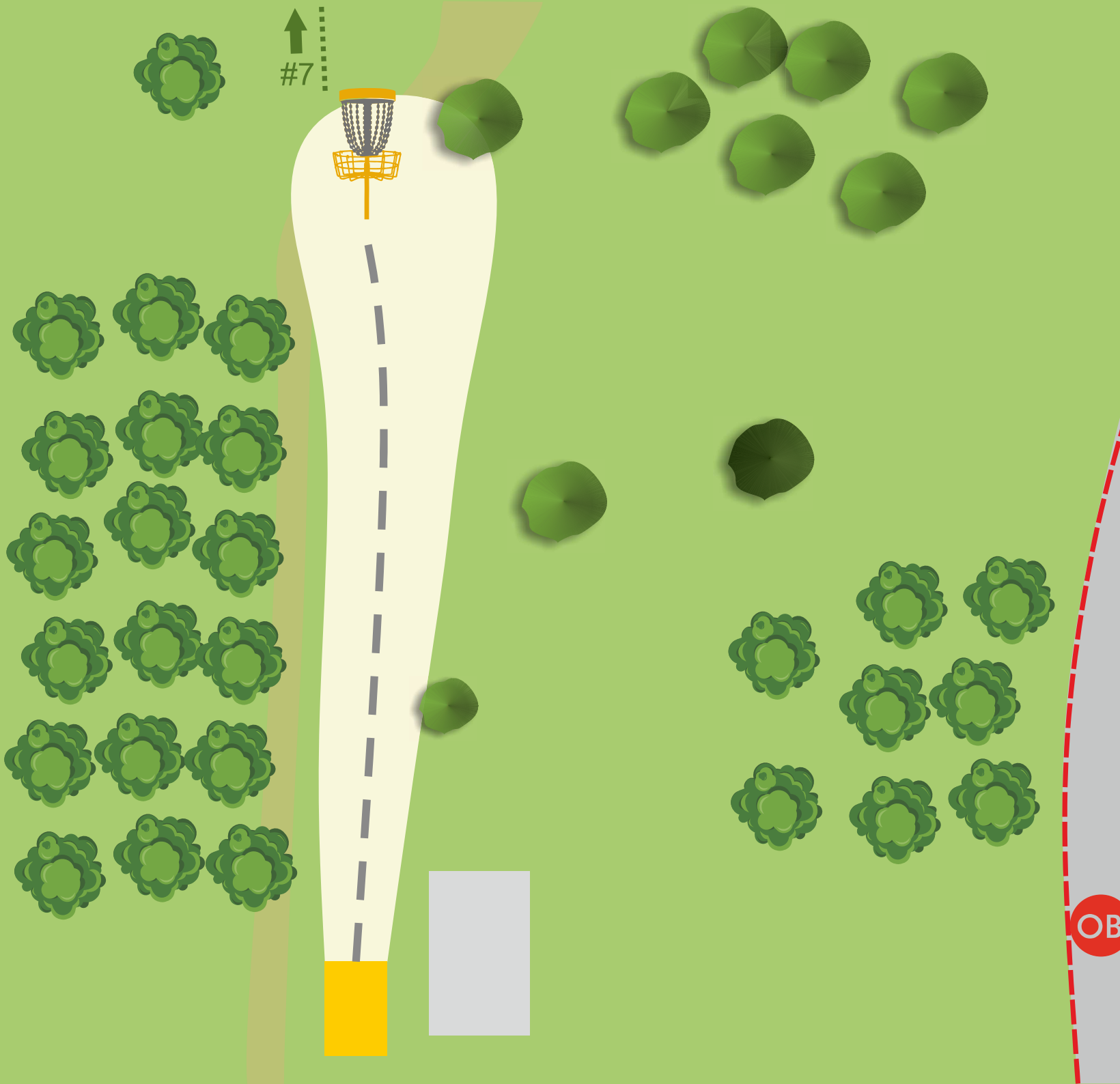
**PAR 3**  
**92m (-1m)**

OB: camino y más allá, a la izquierda de la escollera de piedras.  
806.02.D.

PARQUE  
**PURIFICACIÓN TOMÁS**

diseñado por





#7

**OVIEDO**  
DISC GOLF **PEN**



LATITUDE 64°

**6**

**PAR 3**  
**102m (+5m)**

OB: camino y más allá, a la derecha de la escollera del hoyo 5.  
806.02.D.

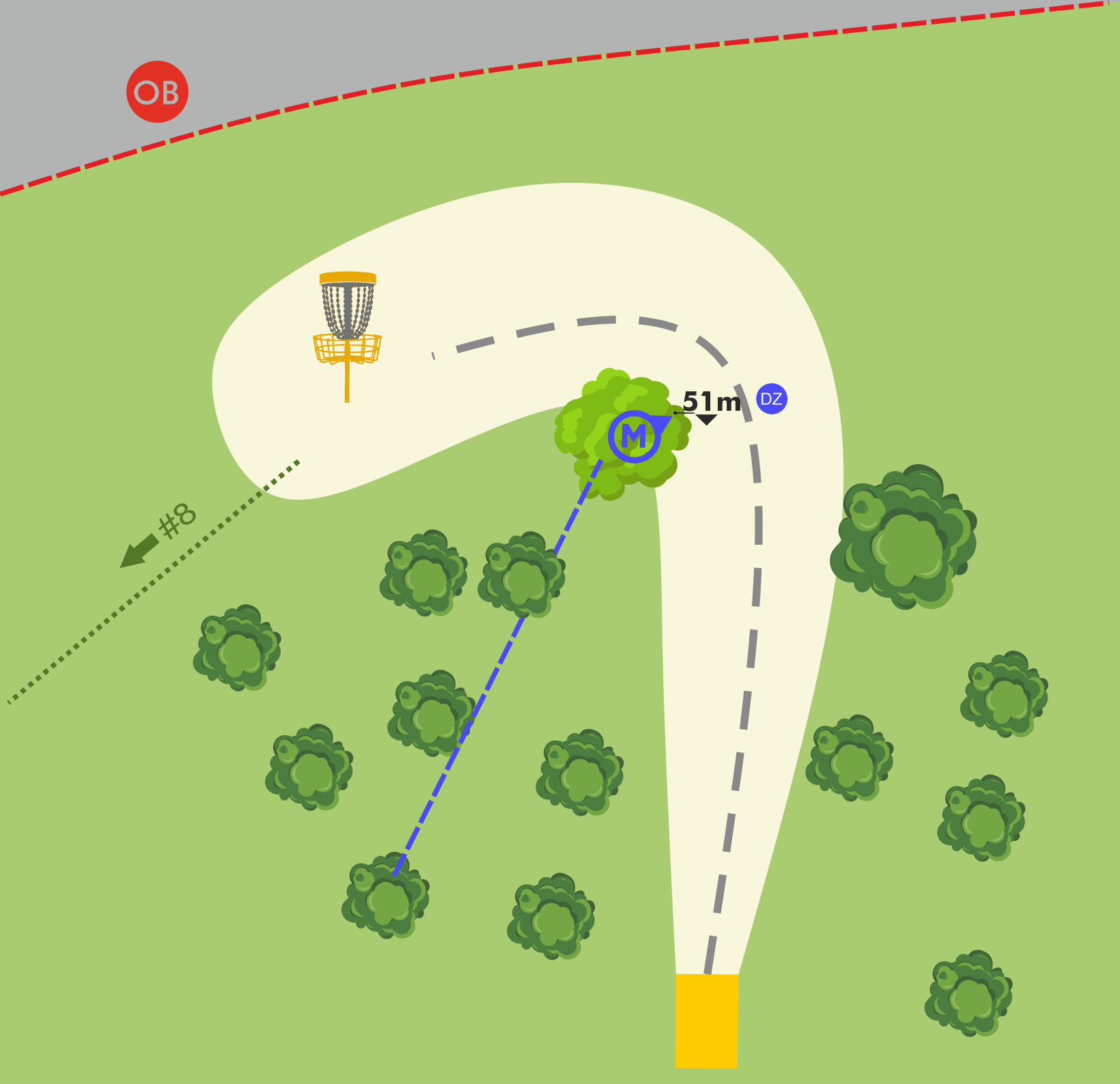
**OB**

PARQUE  
**PURIFICACIÓN TOMÁS**

diseñado por



OB



**OVIEDO**  
DISC GOLF



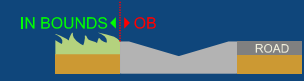
**PEN**

LATITUDE 64°

**7**

**PAR 3**  
**75m (-9m)**

OB: camino y más allá (fondo).  
806.02.D.  
MANDO derecha (a 51m), con DZ  
marcado. 804.01.



PARQUE  
**PURIFICACIÓN TOMÁS**

diseñado por







OB

OB

OB

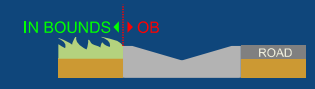
**OVIEDO**  
 DISC GOLF **PEN**

LATITUDE 64°

**8**

**PAR 4**  
**130m (-9m)**

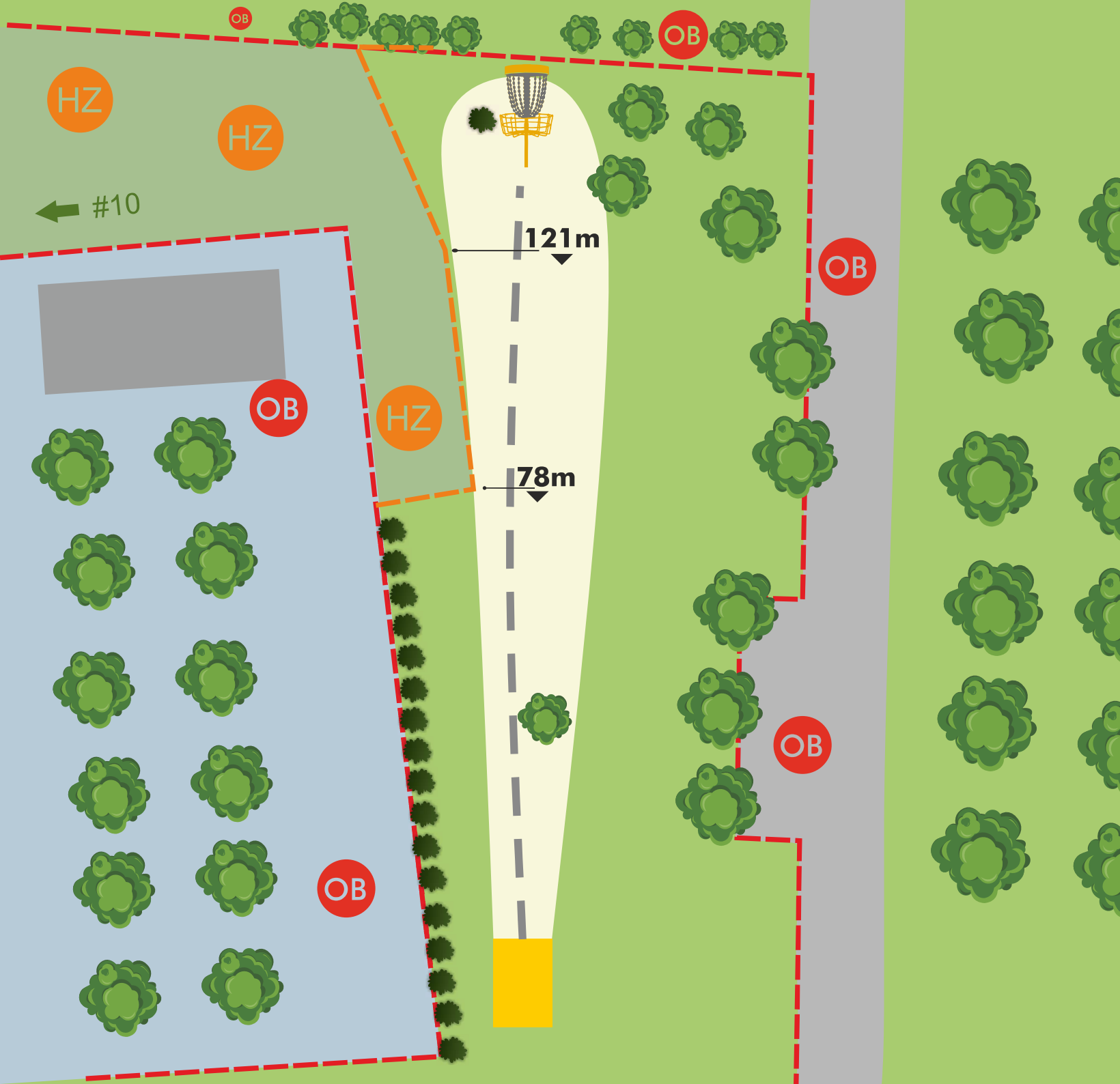
OB: Camino y más allá (derecha).  
 806.02.D.  
 MANDO doble (a 52m), con DZ  
 marcado. 804.01.



PARQUE  
**PURIFICACIÓN TOMÁS**

diseñado por





**OVIEDO**  
 DISC GOLF **PEN**

LATITUDE 64°

# 9

**PAR 4**  
**135m (+8m)**

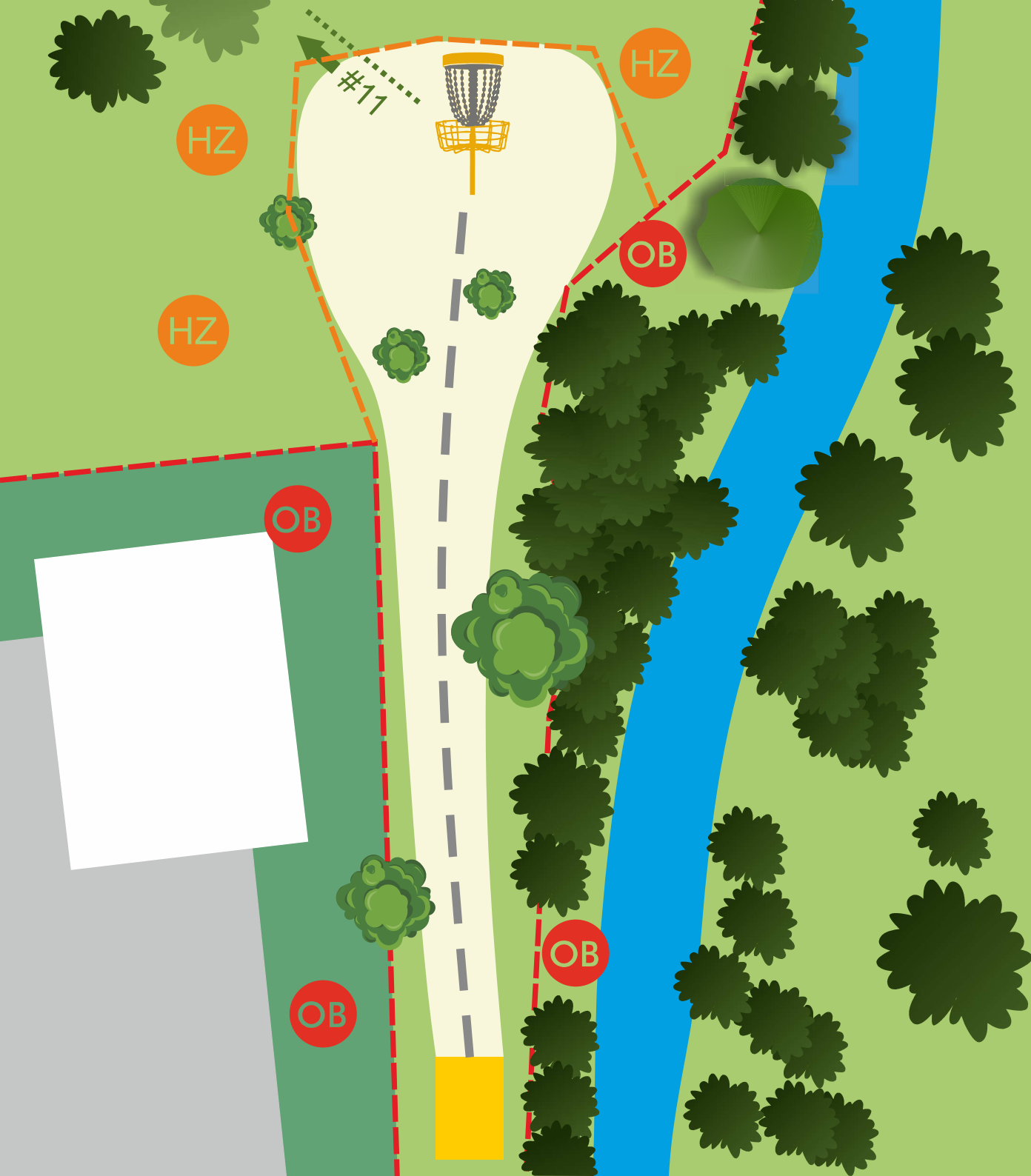
OB: valla metálica (izquierda), con alivio de 2m. Camino y más allá (derecha). Pastor eléctrico (fondo).806.02.D. HAZARD: entre la cuerda, la valla y el pastor (izquierda y fondo). 806.05.



PARQUE  
**PURIFICACIÓN TOMÁS**

diseñado por





**OVIEDO**  
DISC GOLF **PEN**

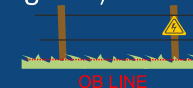
LATITUDE 64°

# 10

## PAR 3

### 82m (-4m)

OB: pastor eléctrico (derecha) y muro (izquierda). 806.02.D.  
HAZARD: cuerda (entorno al green).806.05

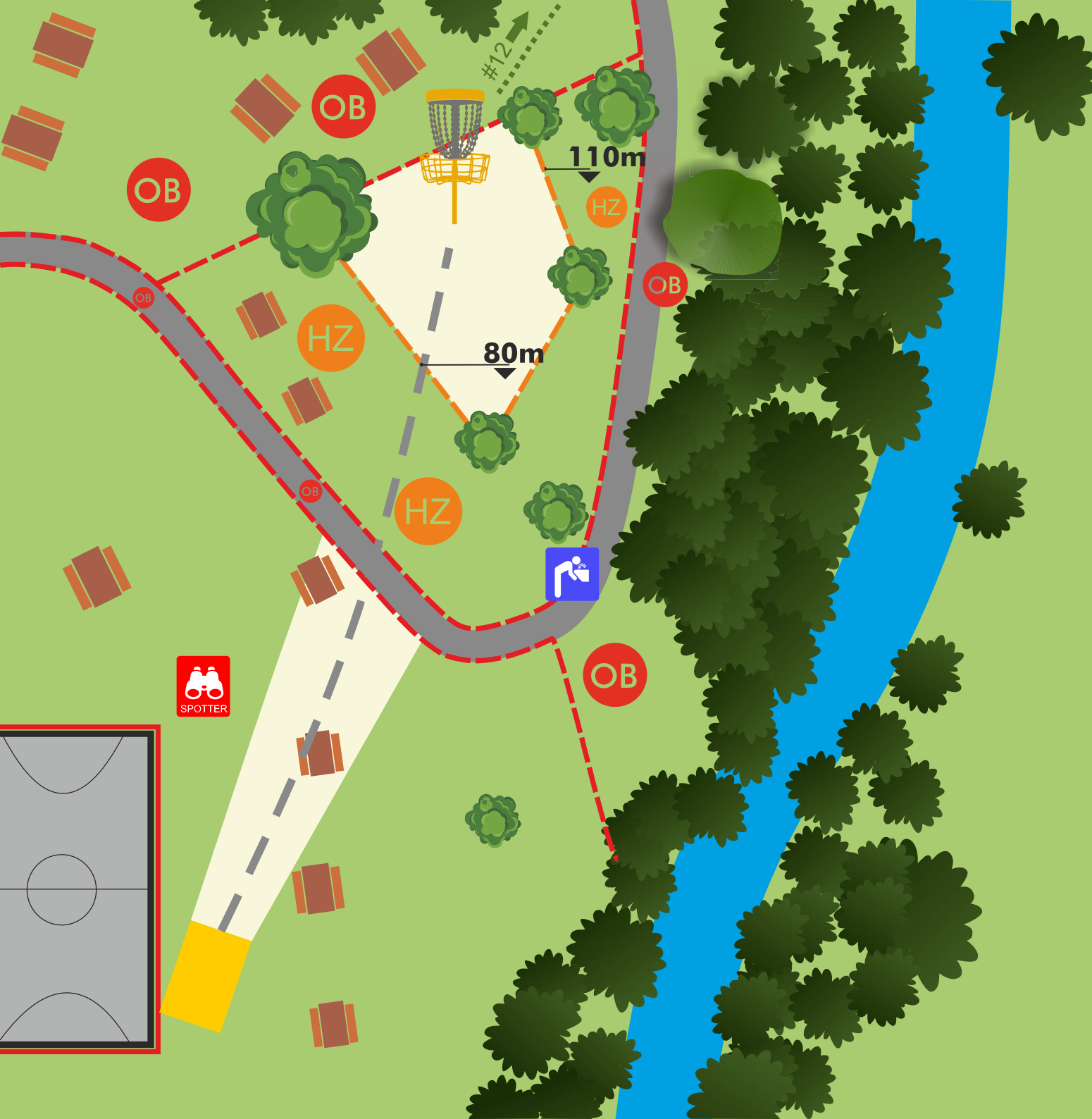


OB LINE

PARQUE  
**PURIFICACIÓN TOMÁS**

diseñado por



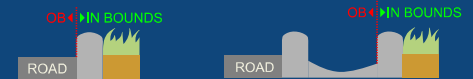


# 11

## PAR 3

### 99m (-12m)

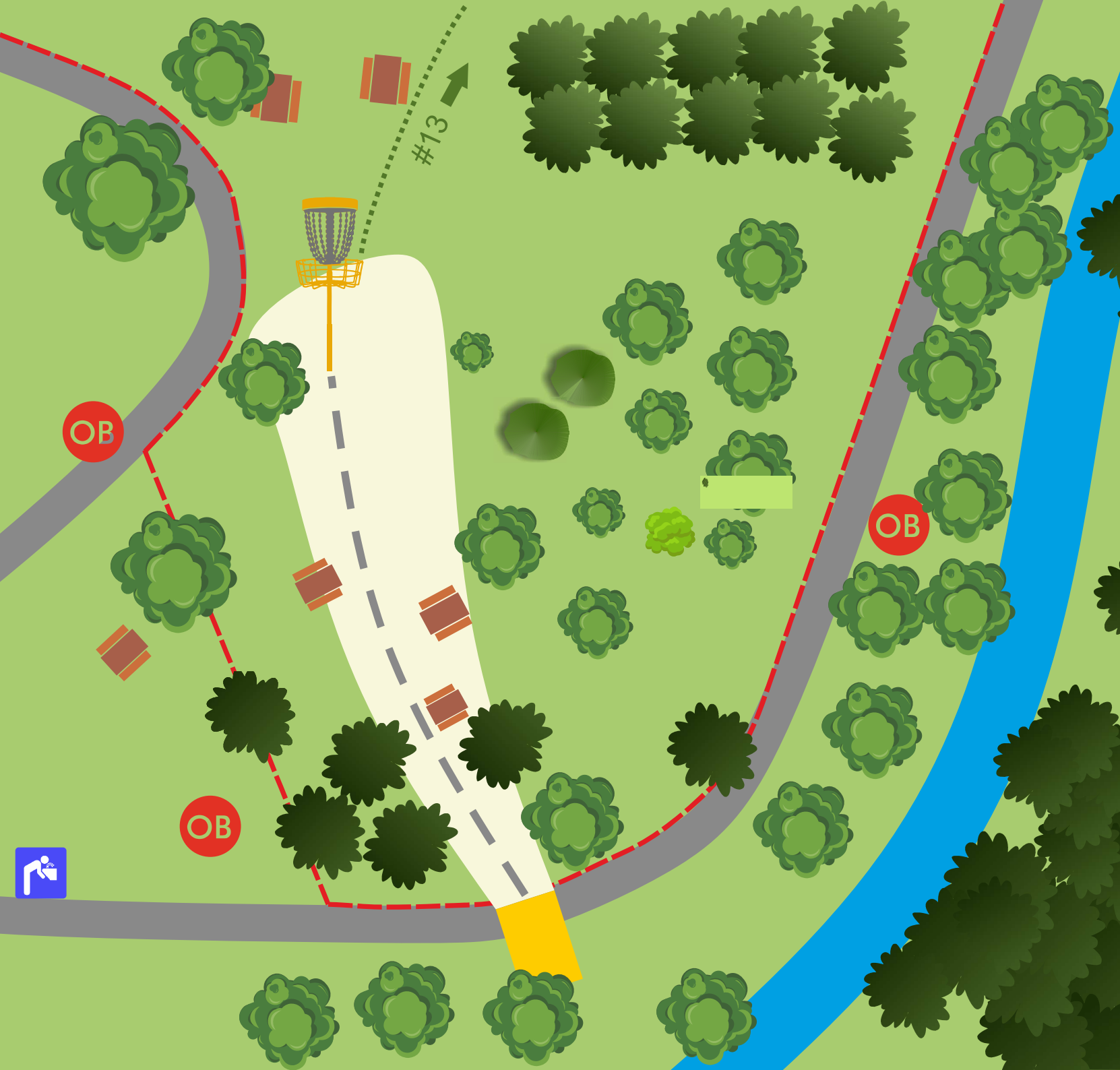
OB: camino que atraviesa la calle, camino y más allá por detrás del green, cuerda (derecha). 806.02.D.  
 HAZARD: entre la cuerda y el camino (entorno al green).806.05



PARQUE  
**PURIFICACIÓN TOMÁS**

diseñado por





**OVIEDO**  
DISC GOLF  **PEN**  
LATITUDE 64°

# 12

**PAR 3**  
**76m (+11m)**

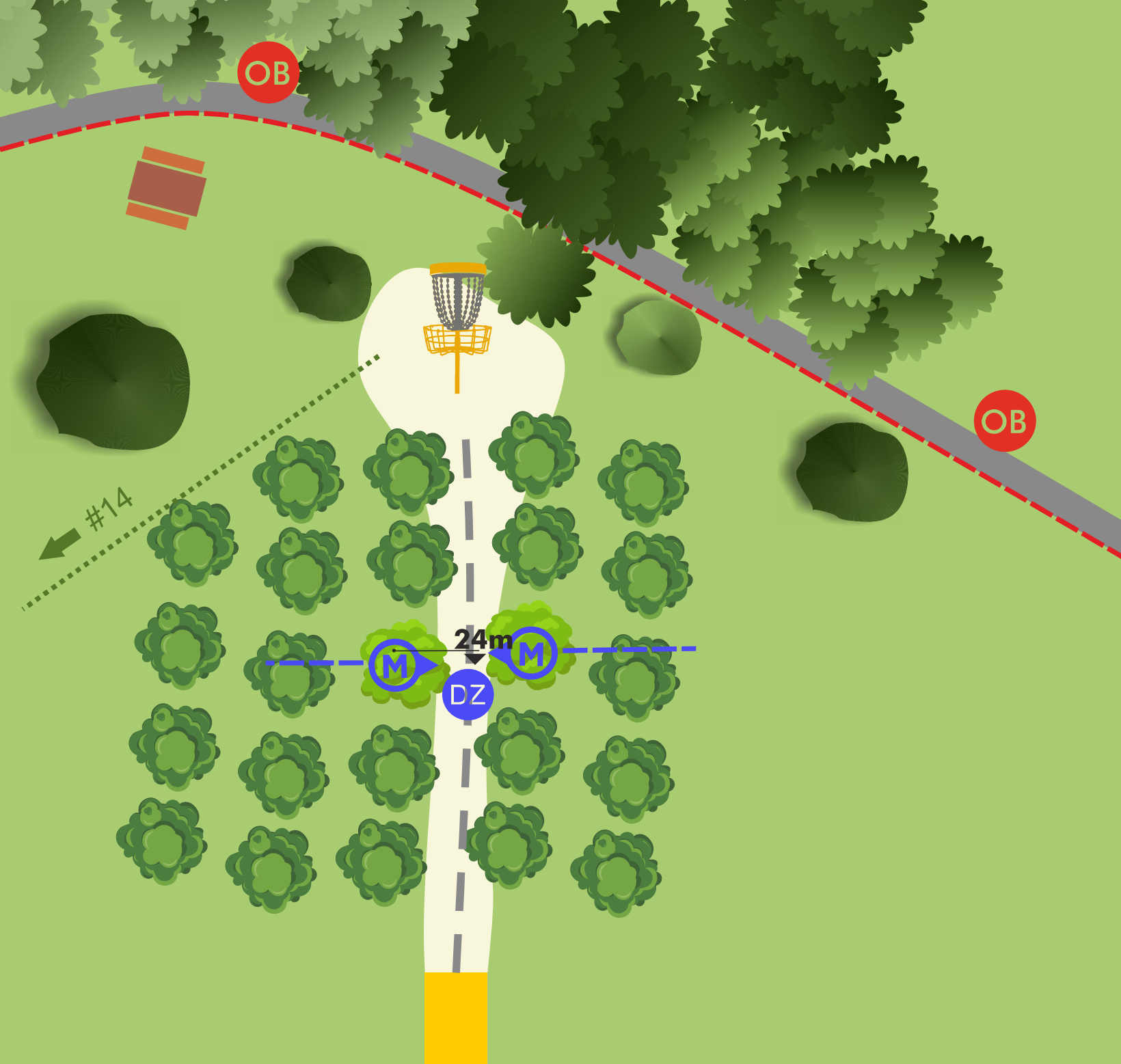
OB: camino y más allá (detrás de la salida y de la canasta). Cuerda compartida con #11 (izquierda). Canasta elevada. 806.02.D.



PARQUE  
**PURIFICACIÓN TOMÁS**

diseñado por





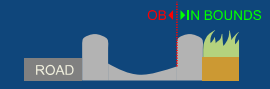
**OVIEDO**  
 DISC GOLF **PEN**

LATITUDE 64°

# 13

**PAR 3**  
**52m (-11m)**

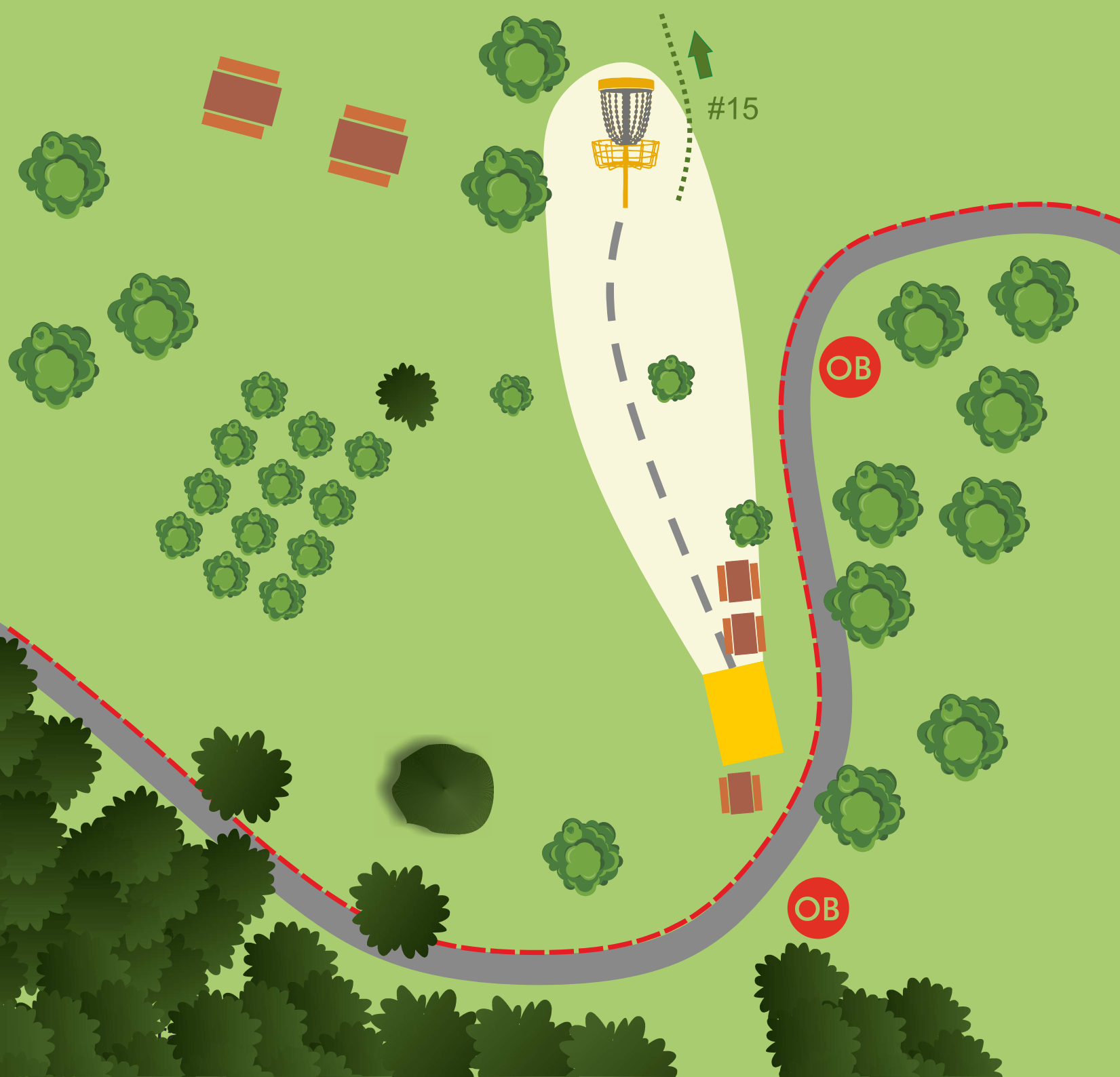
OB: camino y más allá (detrás de la canasta). 806.02.D.  
 MANDO doble (a 24m). DZ marcado. 804.01.



PARQUE  
**PURIFICACIÓN TOMÁS**

diseñado por





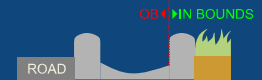
**OVIEDO**  
DISC GOLF **PEN**

LATITUDE 64°

**14**

**PAR 3**  
**66m (+7m)**

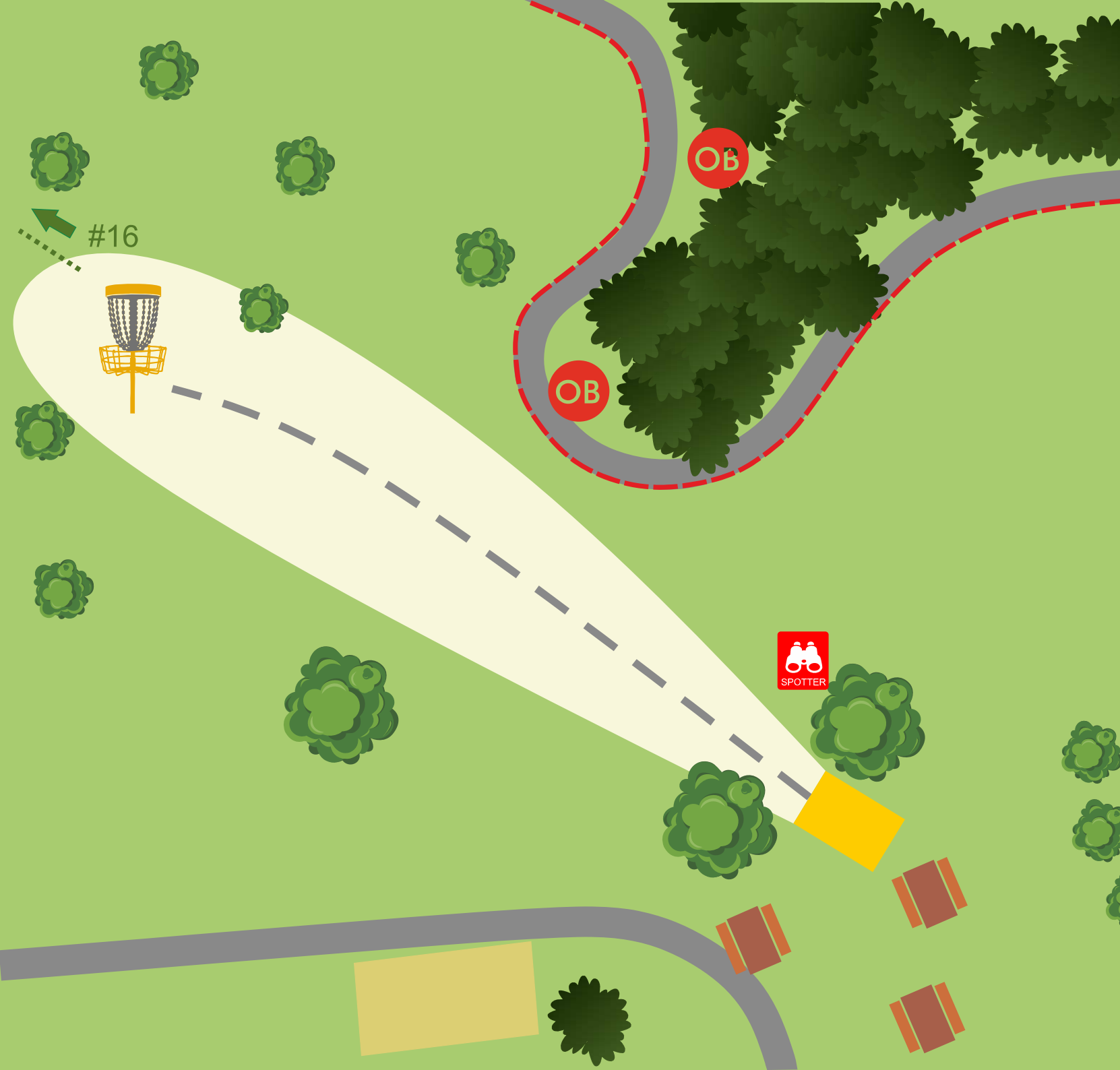
OB: camino y más allá (derecha).  
806.02.D.



PARQUE  
**PURIFICACIÓN TOMÁS**

diseñado por





**OVIEDO**  
DISC GOLF  **PEN**  
LATITUDE 64°

# 15

PAR 3  
99m (-8m)

OB: camino y más allá (derecha).  
806.02.D.



PARQUE  
**PURIFICACIÓN TOMÁS**

diseñado por







**OVIEDO**  
 DISC GOLF **PEN**

LATITUDE 64°

# 16

PAR 4

117m (+20m)

OB: camino y más allá (derecha).  
 806.02.D.

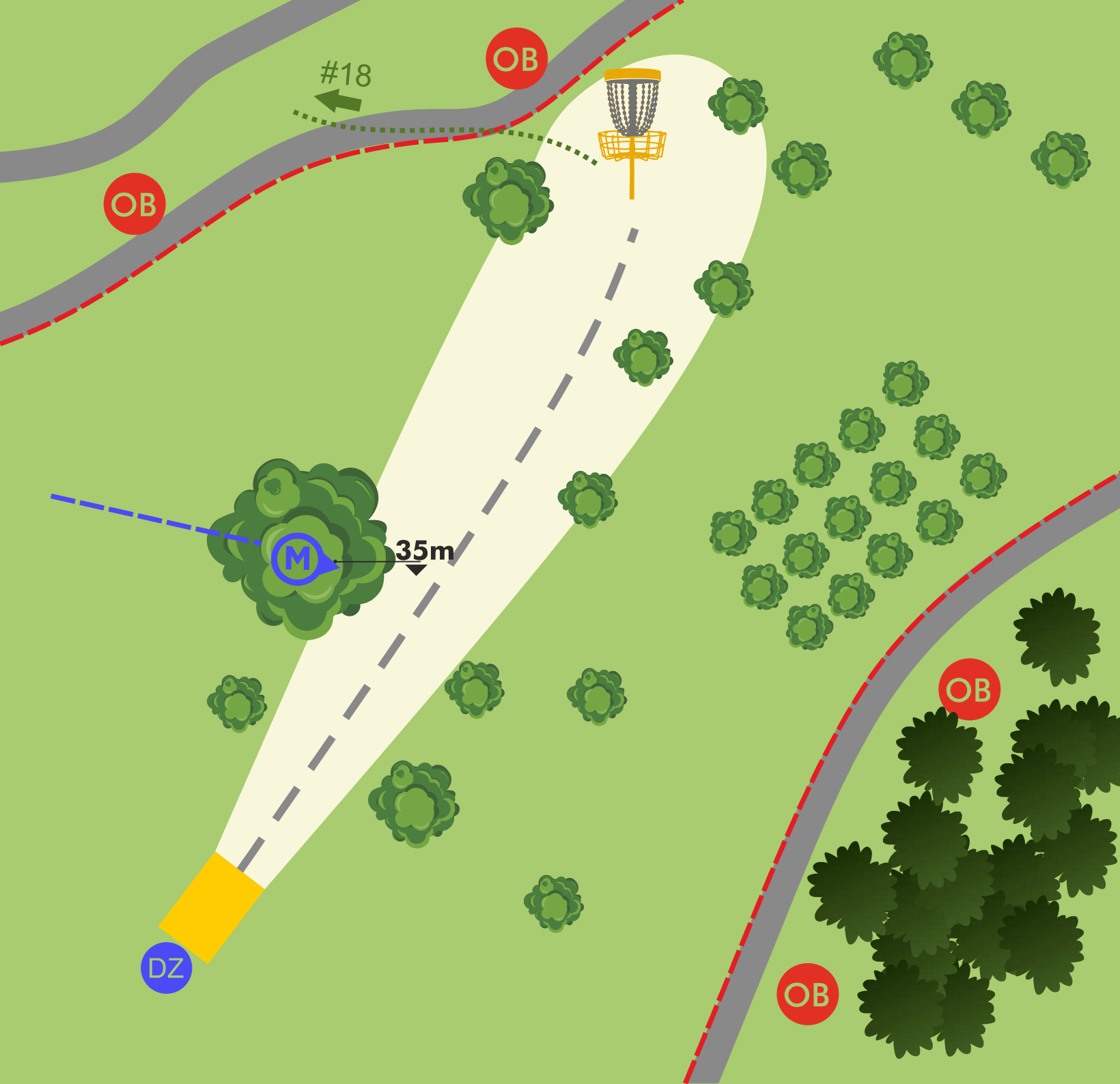
MANDO (a 57m). DZ marcado.  
 804.01 IN BOUNDS



PARQUE  
**PURIFICACIÓN TOMÁS**

diseñado por





# 17

**PAR 3**  
**93m (+6m)**

OB: camino y más allá (derecha e izquierda). 806.02.D.  
MANDO derecha, árbol (a 35m).  
DZ en la salida. 804.01.



PARQUE  
**PURIFICACIÓN TOMÁS**

diseñado por



# 18

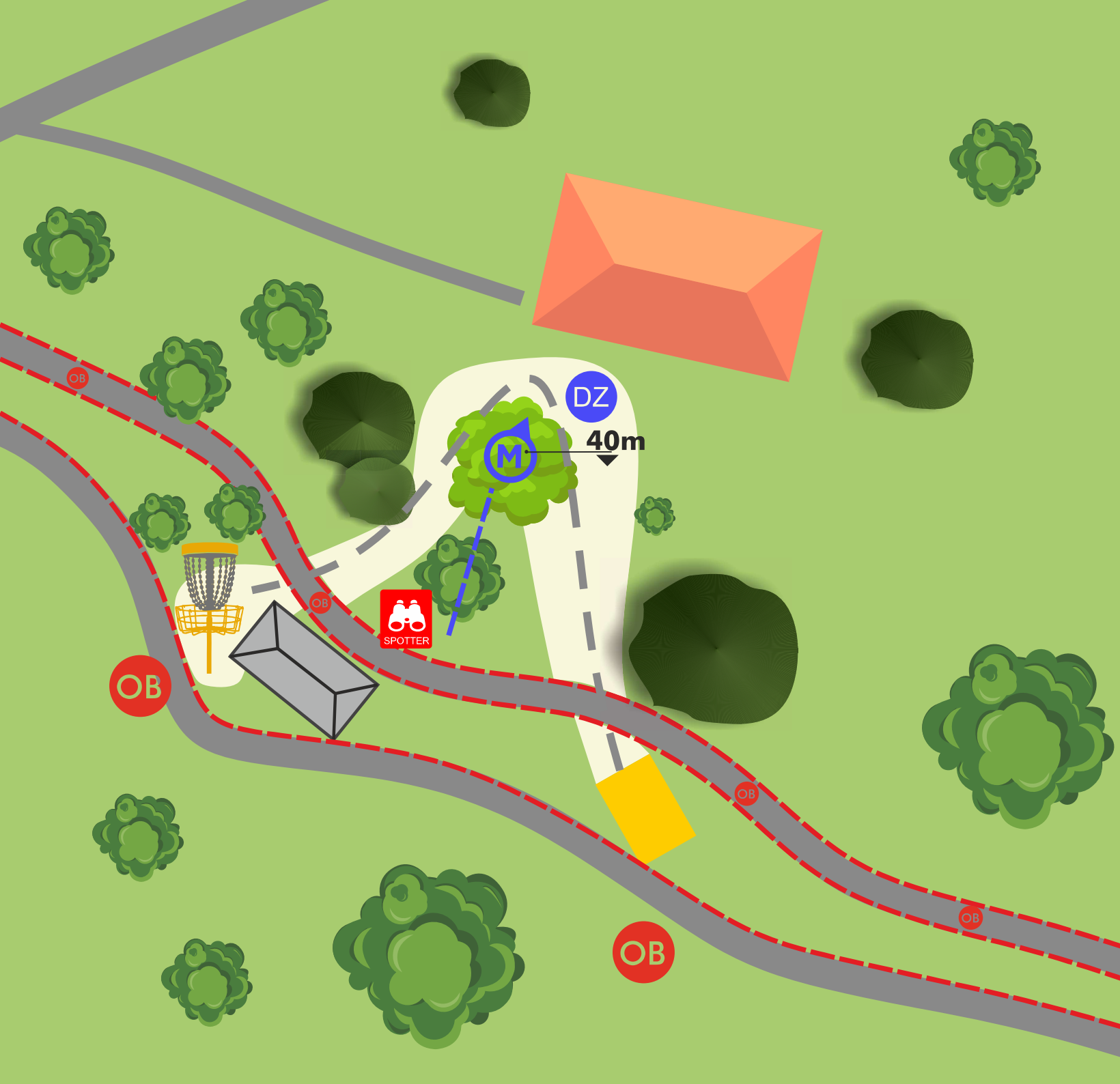
PAR 4  
72m

OB: camino delante de la salida.  
Camino y más allá, detrás de la canasta. 806.02.D.  
MANDO derecha, árbol (a 40m).  
DZ marcado. 804.01.



PARQUE  
PURIFICACIÓN TOMÁS

diseñado por



# LEYENDA

---

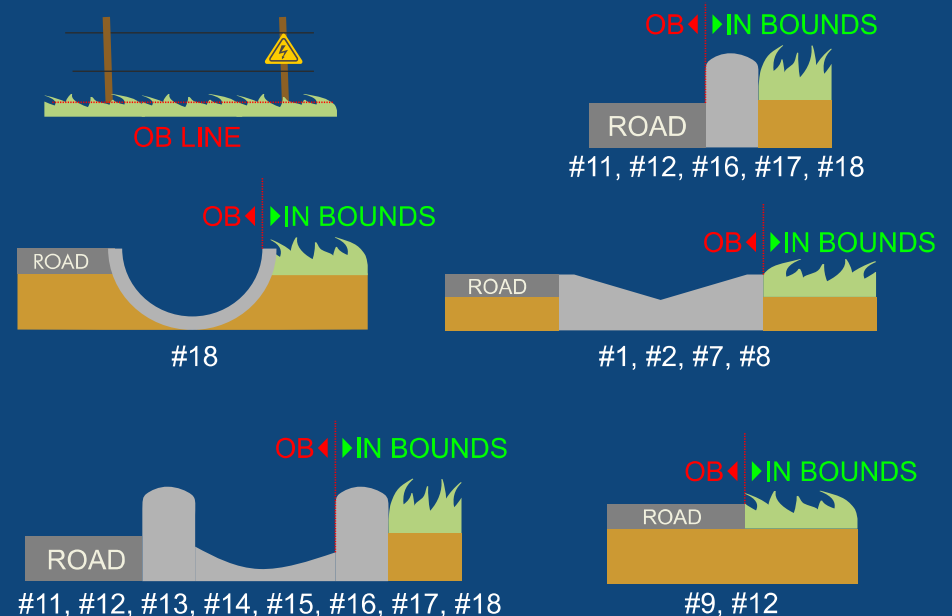
	SALIDA		SPOTTER NECESARIO
	CANASTA		CAMINO ASFALTADO
	ZONA OB		CAMINO NATURAL
	HAZARD		ARROYO
	MANDO		FUENTE
	MANDO DROP ZONE		MESA DE PICNIC
	DISTANCIA DESDE SALIDA		ÁRBOLES
	SIGUIENTE HOYO		ARBUSTOS

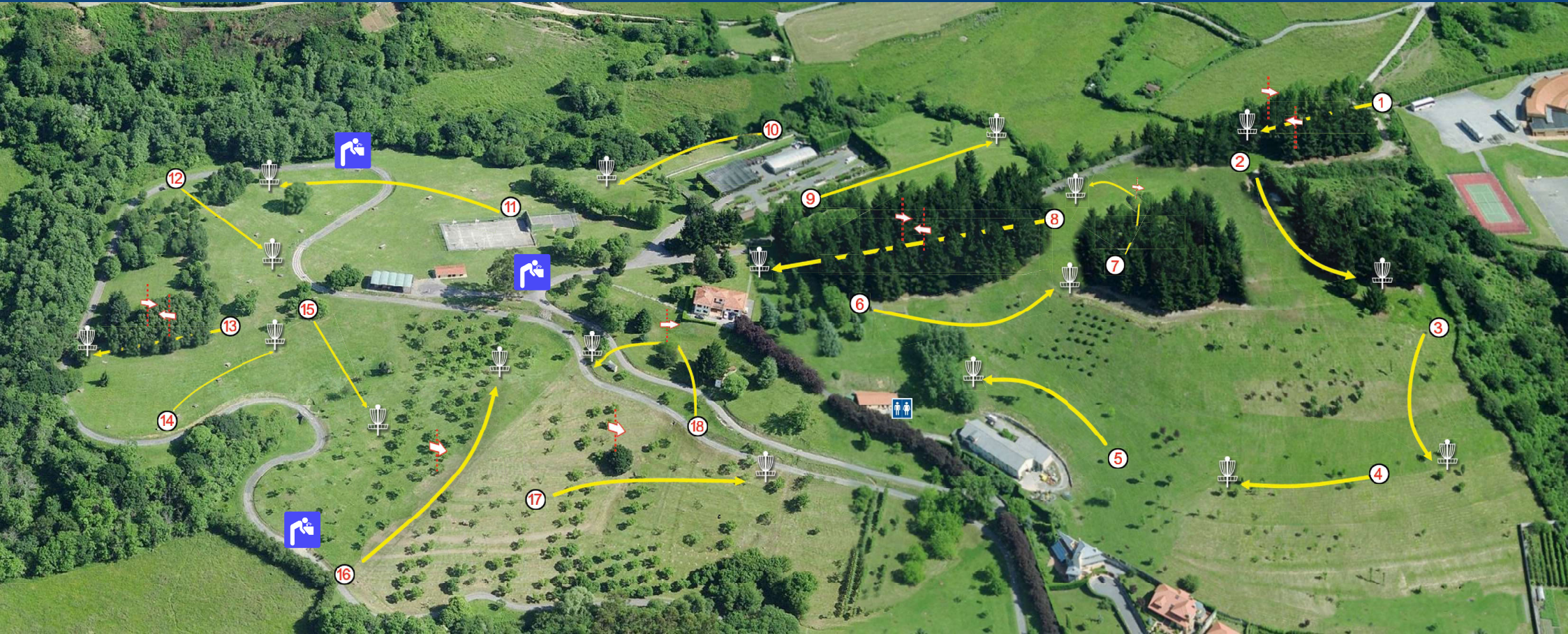
# HOYO a HOYO

- **HOYO 1**- OB: pastor eléctrico (izquierda) y camino y más allá (derecha). MANDO doble (a 47m) con DZ marcado.
- **HOYO 2**- OB: pastor eléctrico (izquierda).
- **HOYO 3**- OB: pastor eléctrico (izquierda) y muro (abajo).
- **HOYO 4**- OB: muro (izquierda).
- **HOYO 5**- OB: camino y más allá, a la izquierda de la escollera de piedras.
- **HOYO 6**- OB: camino y más allá, a la derecha de la escollera del hoyo 5.
- **HOYO 7**- OB: camino y más allá, detrás del green. MANDO derecha en árbol al final de la calle, con DZ marcado.
- **HOYO 8**- OB: camino y más allá (derecha). MANDO doble con DZ marcado.
- **HOYO 9**- OB: valla metálica (izquierda), con alivio de 2m. Camino y más allá (derecha). Pastor eléctrico (fondo). HAZARD: entre la cuerda, valla y pastor (izquierda y fondo).
- **HOYO 10**- OB: muro (izquierda) y pastor eléctrico (derecha). HAZARD: cuerda (al fondo).
- **HOYO 11**- OB: camino que atraviesa la calle, y camino y más allá por detrás del green. HAZARD: entre la cuerda y el camino (entorno al green).
- **HOYO 12**- OB: camino y más allá (detrás de la salida y de la canasta). Canasta elevada.

- **HOYO 13**- OB: camino y más allá (detrás de la canasta). MANDO doble (a 24m). DZ marcado.
- **HOYO 14**- OB: camino y más allá (derecha).
- **HOYO 15**- OB: camino y más allá (derecha).
- **HOYO 16**- OB: camino (detrás del tee). MANDO derecha (a 57m).
- **HOYO 17**- OB: camino y más allá (derecha e izquierda). MANDO derecha, árbol (a 30m). DZ en la salida.
- **HOYO 18**- OB: camino delante de la salida. Camino y más allá detrás de la canasta. MANDO derecha, árbol (a 40m). DZ marcado.

## OB: PASTOR ELÉCTRICO Y CANALETAS/BORDILLOS





1	2	3	4	5	6	7	8	9	10	11	12	13	14	15	16	17	18
Par 3	Par 3	Par 3	Par 3	Par 3	Par 3	Par 3	Par 4	Par 4	Par 3	Par 3	Par 3	Par 3	Par 3	Par 3	Par 4	Par 3	Par 4
62 m	95 m	68 m	72 m	92 m	102 m	75 m	130 m	135 m	82 m	99 m	76 m	52 m	66 m	99 m	117 m	93 m	72 m